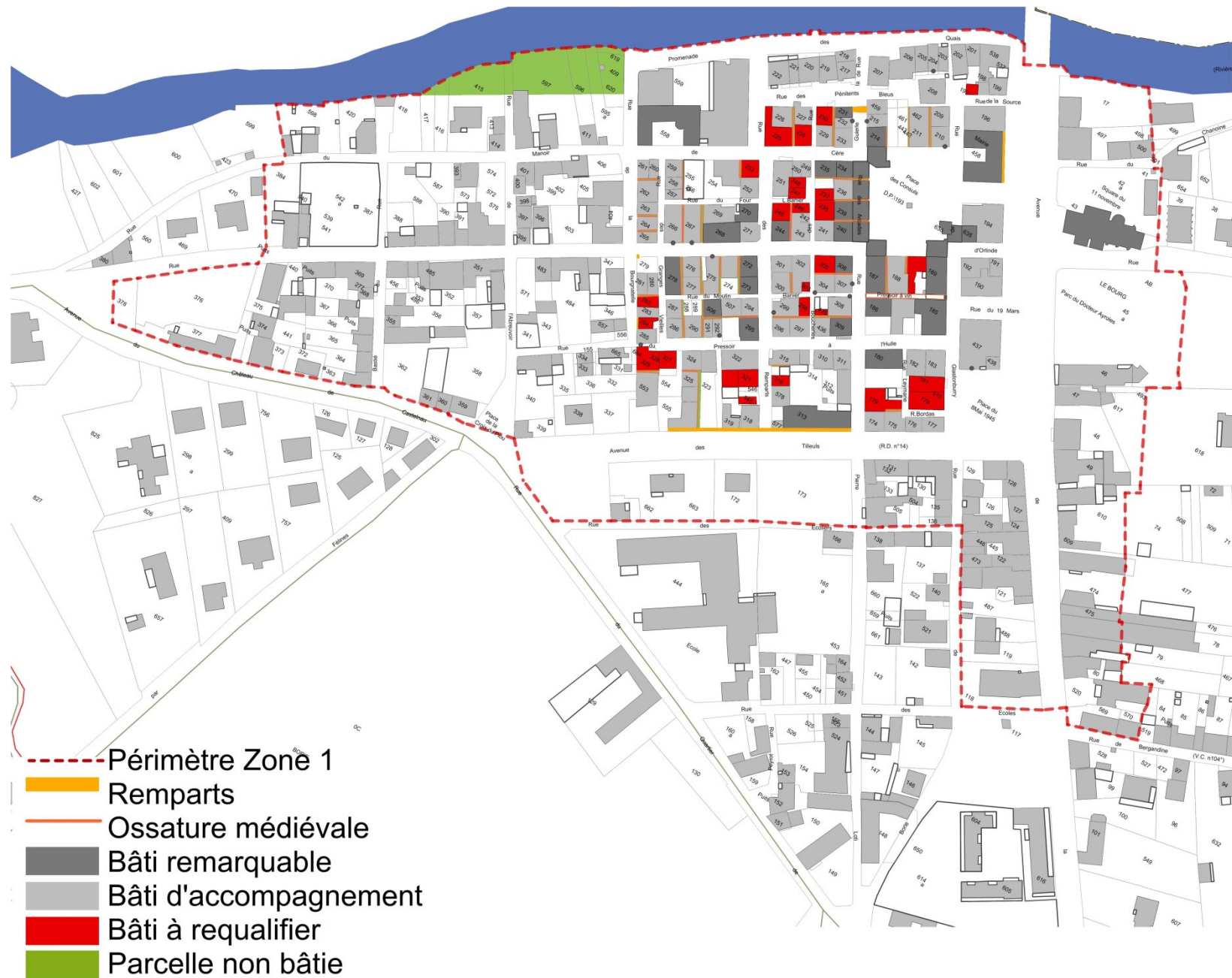


COMMUNE DE BRETENOUX


Transformation de la ZPPAUP en AVAP/SPR



4- REPERAGE PATRIMONIAL






AVAP/SPR DE LAUZERTE :

N° parcelle : 43	
Section : AB01	
Localisation : Avenue de la Libération	
Datation : 13 ^{ème} siècle	
Hauteur :	
Description : église Sainte Catherine	
Observations :	


Repérage patrimonial

N° parcelle : 102	
Section : AB01	
Localisation :	
Datation : 15 ^{ème} siècle	
Hauteur :	
Description :	
Couverture :	
Elévation :	
- Piédroits chanfreinés en remploi	
Observations :	
- élément	


AVAP/SPR DE LAUZERTE :

N° parcelle : 180	
Section : AB01	
Localisation : rue Pierre Loti et du Pressoir à Huile	
Datation : 15 ^{ème} , 19 ^{ème} siècle	
Hauteur : R+2	
Description :	
Couverture : tuile plate sur génoise, lucarne à fronton	
Elévation : maçonnerie de pierre enduite	
<ul style="list-style-type: none"> - porte à pilastres datée « 1808 », - porte en accolade 15^{ème} siècle, - 2 croisées 15^{ème} siècle, lucarnes. - Menuiseries 19^{ème} siècle. 	
Observations : enduit hydraulique mal intégré susceptible de masqué des percements anciens.	
	

Repérage patrimonial

N° parcelle : 185	
Section : AB01	
Localisation : rue de Glastonbury et du Pressoir à Huile	
Datation : 13 ^{ème} , 19 ^{ème} siècle	
Hauteur : R+1	
Description :	
Couverture : tuile plate sur génoise, lucarnes	
Elévation : maçonnerie de pierre enduite	
<ul style="list-style-type: none"> - portail en arc brisé sur passage couvert - baies rectangulaires, 	
Observations :	
<ul style="list-style-type: none"> - enduit hydraulique mal intégré susceptible de masqué des percements anciens. - Devanture commerciale mal intégrée 	


AVAP/SPR DE LAUZERTE :

N° parcelle : 186	
Section : AB01	
Localisation : rue Pierre Loti et du pressoir à vin.	
Datation : Vestiges d'une maison du 13e ou du 14e siècle. L'étage a été reconstruit.	
Hauteur : R+1	
Description :	
Couverture : tuile plate sur génoise	
Elévation : maçonnerie de pierre apparente	
<ul style="list-style-type: none"> - Deux grandes arcades brisées sont conservées en rez-de-chaussée sur l'élévation principale, sur la rue Pierre Loti. - A l'extrémité droite apparaît une porte au seuil surélevé dont l'arc brisé n'est que partiellement conservé. - On remarquera que l'angle sur la rue du Pressoir à Vin n'est pas chanfreiné. 	
Observations : une des trois maisons conservant des vestiges du XIIIème siècle	

Repérage patrimonial


N° parcelle : 187	
Section : AB01	
Localisation : rue d'Orlinde/Pierre Loti	
Datation : vestiges d'une maison du 15e siècle (?). Le couvert et l'étage placé au-dessus ont été reconstruits à l'époque moderne.	
Hauteur : R+1	
Description :	
Couverture : tuile plate sur génoise, lucarnes récentes	
Elévation : maçonnerie de pierre apparente	
<ul style="list-style-type: none"> - Sur l'élévation sud-ouest apparaît en rez-de-chaussée une arcade conservée presque complète mais aujourd'hui murée. - L'arcade, brisée et moulurée d'une gorge et d'un tore, a peut-être été insérée après-coup dans une maçonnerie de moellons équarris dont ne subsisteraient plus que quelques vestiges dans l'élévation aplement remaniée. - Une seconde arcade est conservée sous le couvert ; les congés du chanfrein sont en pointe et coupé en biais. 	
Observations :	
	


AVAP/SPR DE LAUZERTE :

N° parcelle : 189	
Section : AB01	
Localisation : rue Glastonbury	
Datation : Maison du 13e siècle ou du 14e siècle (?).	
Hauteur : R+1	
Description :	
<p>Couverture : tuile plate sur génoise, lucarne Elévation : maçonnerie de pierre enduite</p> <ul style="list-style-type: none"> - L'élévation principale (nord-est) sur la rue est actuellement enduite. Une porte couverte d'un arc brisé est cependant visible à l'extrémité gauche de la façade et un cordon d'appui mouluré est en grande partie conservé au niveau de l'étage, laissant supposer que des vestiges des fenêtres médiévales puissent subsister sous l'enduit moderne. - L'arc brisé qui laisse le passage à la ruelle appartient probablement à la maison voisine. - Sous le passage apparaît la maçonnerie de pierres de taille, très régulière, que l'on retrouve sur l'élévation postérieure. Celle-ci conserve en rez-de-chaussée une porte ou le fantôme d'une porte couverte en arc brisé ; à l'étage subsistent peut-être les vestiges d'une latrine, et des dalles de calcaire gréseux jaune, formant parpaings, signalent sans doute un placard. 	
Observations :	
<ul style="list-style-type: none"> - une des trois maisons conservant des vestiges du XIIIème siècle - couvert - Enduit hydraulique mal intégré susceptible de masquer des vestiges médiévaux 	

Repérage patrimonial

N° parcelle : 204	
Section : AB01	
Localisation : Quai de Cère	
Type d'édifice : maison	
Hauteur :	
Datation : 15e siècle remanié au 19 ^{ème} siècle	
Description :	
<p>Couverture :</p> <p>Elévation :</p> <ul style="list-style-type: none"> - Croisée à gorge sur angle et jour étroit et demi-croisée sur élévation sud ; 	
Observations : élément	

N° parcelle : 210	
Section : AB01	
Localisation : Place des Consuls	
Datation : 15e siècle remanié au 19 ^{ème} siècle.	
Hauteur : R+2	
Datation : 15e siècle remanié au 19 ^{ème} siècle (couvert)	
Description :	
Couverture : tuile plate sur débord de toit, lucarnes.	
Elévation : maçonnerie de pierre apparente, pan de bois au R+2	
<ul style="list-style-type: none"> - Le rez-de-chaussée conserve la chaîne d'angle droite à laquelle est lié le piédroit d'une baie disparue (baie de boutique ou porte. La trace d'encastrement d'une sablière et quelques pierres de taille correspondant à des têtes de mur appareillées permettent de supposer que l'étage était en pan-de-bois. - L'encadrement de la porte, rejetée à l'extrémité gauche de la façade, est à gorge et son linteau est orné d'une accolade. 	
Observations : élément	

N° parcelle : 214	
Section : AB01	
Localisation : Rue de la Guierle	
Type d'édifice : Maison du 15e siècle (?) couvert	
Hauteur : R+2	
Description :	
Couverture : tuile plate sur débord de toit, lucarne	
Elévation : maçonnerie de pierre enduite	
<ul style="list-style-type: none"> - L'élévation sud-ouest présente en rez-de-chaussée deux grandes arcades brisées et une petite porte rejetée à l'extrémité gauche, aujourd'hui masquée par l'enduit. Au-dessus trois corbeaux indiqueraient qu'un auvent était accroché à la façade. Le premier étage est marqué par une fenêtre ornée, dont la croisée a disparu, et par un jour chanfreiné dont le linteau est animé d'une accolade. Le second jour placé au-dessus pourrait signaler un escalier qui pouvait déboucher dans les combles ou sur un deuxième étage. Sous le couvert de la place des consuls, l'élévation sud-est présente une grande arcade brisée. - La fenêtre porte un décor sculpté composé de têtes de clou, de roses et d'une mouluration en accolade. 	
Observations : enduit hydraulique mal intégré susceptible de masquer des vestiges médiévaux.	



Elévation sud-ouest sur la rue de Guierle, détail : rez-de-chaussée, grandes arcades et porte masquée par l'enduit




Elévation nord-est du couvert sur la place des Consuls, détail : au-dessus de la porte, médaillon avec un écu armorié entouré du collier de l'ordre de Saint-Michel. - Séraphin, Gilles ; Scellès, Maurice, (c) Inventaire général Région Midi-Pyrénées ; (c) Conseil général du Lot.




N° parcelle : 215	
Section : AB01	
Ilot :	
Localisation : Rue de la Guierle	
Datation : Maison du 15e siècle (?).	
Hauteur : R+1	
Description :	
Couverture : tuile plate ? sur débord de toit	
Elévation : RdC en maçonnerie de pierre apparente, étage en pan de bois.	
<ul style="list-style-type: none"> - L'élévation sud-ouest présente en rez-de-chaussée deux grandes arcades brisées et une petite porte rejetée à l'extrémité gauche, aujourd'hui masquée par l'enduit. Au-dessus trois corbeaux indiqueraient qu'un auvent était accroché à la façade. Le premier étage est marqué par une fenêtre ornée, dont la croisée a disparu, et par un jour chanfreiné dont le linteau est animé d'une accolade. Le second jour placé au-dessus pourrait signaler un escalier qui pouvait déboucher dans les combles ou sur un deuxième étage. Sous le couvert de la place des consuls, l'élévation sud-est présente une grande arcade brisée. - La fenêtre porte un décor sculpté composé de têtes de clou, de roses et d'une mouluration en accolade. 	
Observations : élément	

AVAP/SPR DE LAUZERTE :

N° parcelle : 231	
Section : AB01	
Localisation : Rue de la Guierle	
Datation : Vestiges d'une maison du 13e ou 14e siècle (?).	
Hauteur :	
Description :	
Couverture :	
Elévation : maçonnerie de pierre	
<ul style="list-style-type: none"> - Un pilier en pierre de taille, chanfreiné, subsiste en bordure de la rue de Guierle ; il est antérieur à la maçonnerie de la parcelle voisine 232. - Le reste de la parcelle 231 est ruiné. 	
Observations : vestige probable de la porte de ville	


Repérage patrimonial

N° parcelle : 232	
Section : AB01	
Localisation : rue de la Guierle	
Datation : Vestiges d'une maison du 15e siècle (?).	
Hauteur : R+1	
Description :	
Couverture : tuile plate	
Elévation : maçonnerie de pierre apparente	
<ul style="list-style-type: none"> - Au rez-de-chaussée est conservé l'angle nord avec un piédroit chanfreiné. La tête de mur appareillée conservée au-dessus indique que l'étage était en pan-de-bois. 	
Observations : élément	


AVAP/SPR DE LAUZERTE :

N° parcelle : 234	
Section : AB01	
Localisation : rue des Arcades/Place des Consuls.	
Hauteur : R+1	
Description :	
Couverture : tuile plate, lucarne	
Elévation : maçonnerie de pierre apparente/pan de bois	
<ul style="list-style-type: none"> - L'angle nord-est du rez-de-chaussée, sous le couvert, conserve un piédroit chanfreiné et un sommier correspondant à une arcade disparue. - Des pierres chanfreinées ont été remployées pour le piédroit de gauche de l'actuelle baie de boutique. 	
Observations : ensemble de façade en pan de bois sur la place des Arcades	
	




Repérage patrimonial

N° parcelle : 235	
Section : AB01	
Localisation : rue de Manoir de Cère	
Datation : Maison du 15e siècle (?).	
Hauteur : R+1	
Description :	
Couverture : tuile plate	
Elévation : maçonnerie de pierre enduite	
<ul style="list-style-type: none"> - Le rez-de-chaussée ouvre sur la rue par une grande arcade brisée, chanfreinée, à laquelle est accolée la porte, couverte d'un linteau et chanfreinée. - L'étage conserve une croisée (meneau et traverse ont disparu), une demi-croisée et un jour chanfreiné. Croisée et demi ont un encadrement dont l'angle est abattu en gorge. - Le matériau est entièrement masqué par l'enduit moderne. 	
Observations : enduit hydraulique mal intégré susceptible de masquer des vestiges médiévaux.	



AVAP/SPR DE LAUZERTE :

N° parcelle : 236	
Section : AB01	
Localisation : place des Arcades	
Datation : 15e siècle ? remanié au 18 ^{ème} siècle (couvert) Hauteur : R+1	
Description :	
Couverture : tuile plate sur génoise, lucarnes	
Elévation : pan de bois	
- baies en arc segmentaire	
Observations : couvert, ensemble de façade en pan de bois sur la place des Arcades	

Repérage patrimonial

N° parcelle : 239	
Section : AB01	
Localisation : rue des Arcades/Place des Consuls	
Datation : 15e siècle remanié au 18 ^{ème} siècle (couvert) Hauteur : R+1	
Description :	
Couverture : tuile plate sur génoise, lucarnes	
Elévation : maçonnerie de pierre/pans de bois	
- Le rez-de-chaussée présente sous le couvert deux grandes arcades de boutique, couvertes par des arcs brisés et chanfreinés, et une porte à linteau animé d'une accolade : les arcades présentent tous les caractères d'une construction du 13e ou du 14e siècle, mais la forme de la porte empêche de dater cette maison avant le 15e siècle.	
- L'avancée de l'étage au-dessus du couvert n'est pas antérieure au 18e siècle.	
- La maçonnerie visible au-dessus est en pierre de taille.	
La maison est séparée de ses voisines par deux andrones, sur lesquelles les élévations médiévales sont conservées.	
Observations : couvert, ensemble de façade en pan de bois sur la place des Arcades	
	


AVAP/SPR DE LAUZERTE :

N° parcelle : 240	
Section : AB01	
Localisation : rue d'Orlinde/rue des Arcades	
Datation : Vestiges d'une maison du 15e siècle.	
Hauteur : R+1 + combles	
Description :	
<p>Couverture : ardoise Elévation : maçonnerie de pierre/pans de bois</p> <ul style="list-style-type: none"> - porte latérale qui était peut-être couverte d'un arc brisé, pierres chanfreinées en remploi ; 	
Observations : Observations : couvert, ensemble de façade en pan de bois sur la place des Arcades	
	


Repérage patrimonial

N° parcelle : 244	
Section : AB01	
Localisation : rue des Remparts/rue d'Orlinde	
Datation : vestiges d'une maison du 15e siècle (?).	
Hauteur : R +1	
Description :	
<p>Couverture : tuile plate, lucarne</p> <p>Elévation : maçonnerie de pierre apparente</p> <ul style="list-style-type: none"> - La façade sur la rue d'Orlinde a été rebâtie. Sur la rue des Remparts subsiste en rez-de-chaussée une grande arcade brisée segmentaire, ornée d'un tore sur l'angle. A l'étage apparaît une croisée à gorge sur l'angle ; la baie rectangulaire voisine est postérieure ou bien a été reprise. 	
Observations :	
	



AVAP/SPR DE LAUZERTE :

N° parcelle : 266	
Section : AB01	
Localisation : rue d'Orlinde/rue des Granges Vieilles	
Datation : Vestiges d'une maison du 15e siècle.	
Hauteur :	
Description :	
<ul style="list-style-type: none"> - Porte chanfreinée - Tête de mur appareillée attestant de la présence d'un pan de bois aujourd'hui disparu 	
Observations : élément	


Repérage patrimonial

N° parcelle : 267	
Section : AB01	
Localisation : rue d'Orlinde	
Datation : 15e siècle remanié au 19 ^{ème} siècle	
Hauteur : R+1	
Description :	
Couverture : tuile plate (?)	
Elévation : maçonnerie de pierre apparente	
<ul style="list-style-type: none"> - Seul subsiste en rez-de-chaussée, dans l'élévation sur rue, un pilier partiellement conservé, dont l'angle droit est abattu par un chanfrein alors que l'angle gauche est animé d'un tore retombant sur une base ornée d'un feuillage stylisé. - On peut imaginer que le chanfrein corresponde à une grande arcade, alors que le tore pourrait appartenir à une arcade de porte. 	
Observations : élément	


AVAP/SPR DE LAUZERTE :

N° parcelle : 268	
Section : AB01	
Localisation : rue d'Orlinda	
Datation : Vestiges d'une maison du 15e siècle.	
Hauteur : R+1	
Description :	
Couverture : tuile plate sur génoise	
Elévation : maçonnerie de pierre apparente, pan de bois en encorbellement	
<ul style="list-style-type: none"> - Tête de mur appareillée - Les solives et la sablière semblent d'origine, le pan de bois a été remonté. - Porte chanfreinée surmontée d'un T - Arcade marchandes en anse de panier chanfreinée 	
Observations :	
	


Repérage patrimonial

N° parcelle : 270	
Section : AB01	
Localisation : rue des Remparts	
Datation : Vestiges d'une maison du 15e siècle (?).	
Hauteur : R+1	
Description :	
Couverture : tuile mécanique?	
Elévation : maçonnerie en pierre apparente, étage en pan de bois ?	
<ul style="list-style-type: none"> - Deux grandes arcades brisées et chanfreinées ouvrent le rez-de-chaussée sur la rue des Remparts. - L'étage présente un encorbellement très important : les poutres paraissent en place mais le pan-de-bois a fait place à une galerie ouverte. - Une petite porte chanfreinée est conservée sur l'élévation latérale nord-ouest. 	
Observations :	

AVAP/SPR DE LAUZERTE :




N° parcelle : 272	
Section : AB01	
Localisation : rue des Remparts/rue d'Orlinda	
Datation : 13e siècle (?) ; 14e siècle (?) ; 15e siècle (?)	
Hauteur : r +1	
Description :	
Couverture : tuile plate sur génoise, lucarnes	
Elévation : maçonnerie de pierre apparente	
<ul style="list-style-type: none"> - Une arcade brisée, chanfreinée, est conservée dans l'élévation nord-est, sur la rue des Remparts, près de l'angle avec la rue d'Orlinda ; au-dessus apparaît à gauche une tête de mur appareillée qui indique que l'étage était à l'origine en pan-de-bois. Une autre arcade subsiste sur la rue d'Orlinda avec un sommier qui indique qu'une deuxième arcade se développait vers la gauche. - Les arcades pourraient appartenir à un état du 13e ou 14e siècle, ainsi que les pans de maçonnerie en pierre de taille, mais il s'agit peut-être d'un remontage réalisé lors d'une reconstruction survenue peut-être au 15e siècle. 	
Observations :	


Repérage patrimonial

N° parcelle : 273	
Section : AB01	
Localisation : rue des Remparts/Rue du Moulin	
T Datation : Maison du 15e siècle (?).	
Hauteur : R +1	
Description :	
Couverture : tuile plate sur génoise, lucarne	
Elévation : maçonnerie de pierre apparente, pan de bois en encorbellement.	
<ul style="list-style-type: none"> - L'élévation principale sur la rue des Remparts présente en rez-de-chaussée une porte chanfreinée couverte par un linteau et deux arcades à peine brisées également chanfreinées. - L'étage conserve une croisée, et peut-être deux, dont les meneaux et traverses ont disparu. - Sur l'élévation latérale subsistent deux portes superposées, toutes deux chanfreinées. 	
Observations :	

AVAP/SPR DE LAUZERTE :

Repérage patrimonial

N° parcelle : 275	
Section : AB01	
Localisation : rue d'Orlinde	
Datation : Vestiges d'une maison du 15e siècle.	
Hauteur :	
Description :	
<p>Elévation latérale sud-ouest :</p> <ul style="list-style-type: none"> - latrines et éviers en encorbellement sur l'androne - Elévation sur la rue du Moulin banier, détail : croisée bâtarde. 	
	
Observations : élément	

N° parcelle : 278	
Section : AB01	
Localisation : rue d'Orlinde et du Moulin	
Datation : Maison du 15e siècle (?).	
Hauteur : R +1 + combles	
Description :	
<p>Couverture : tuile plate</p> <p>Elévation : maçonnerie de pierre apparente</p> <ul style="list-style-type: none"> - L'élévation principale sur la rue d'Orlinde présente en rez-de-chaussée une porte latérale et une grande arcade couvertes par des arcs brisés ; l'angle des deux baies est abattu en gorge dont les congés sont marqués par une forme en cône. Un petit jour chanfreiné, situé entre le rez-de-chaussée et l'étage est aujourd'hui muré. L'étage est marqué par une unique croisée centrée (meneau et traverse ont disparu) dont l'appui saillant est coupé droit. Sur l'arrière, une porte chanfreinée ouvre sur la rue du Moulin. 	
Observations :	



AVAP/SPR DE LAUZERTE :

N° parcelle : 285	
Section : AB01	
Localisation : rue de la Bourgnatelle	
Datation : Maison du 15e siècle (?).	
Description :	
Couverture :	
Elévation :	
➤ pontet au-dessus de la ruelle porté par des arcs brisés, 15e siècle ;	
Observations : élément	

Repérage patrimonial

N° parcelle : 292	
Section : AB01	
Localisation : rue du Pressoir	
Datation : Maison du 15e siècle (?).	
Description :	
Couverture :	
Elévation :	
➤ portes chanfreinées et fenêtre à accolade ;	
Observations : élément	



AVAP/SPR DE LAUZERTE :

N° parcelle : 295	
Section : AB01	
Localisation : rue du rempart et du Pressoir à Huile	
Datation : Vestiges d'une maison du 15e siècle.	
Hauteur : R +1 =combles	
Description :	
Couverture : tuile mécanique ?	
Elévation : maçonnerie de pierre apparente et enduite, pan de bois en encorbellement.	
<ul style="list-style-type: none"> - De l'état du Moyen Age ne subsistent, en rez-de-chaussée sur la rue des Remparts, que la porte murée à linteau et gorge sur l'angle, et un piédroit chanfreiné à coussinet auquel répond un pilier conservé entre la porte et la fenêtre du 18e siècle. La sablière qui reposait sur les coussinets a disparu, ce qui indique en outre que le pan-de-bois de l'étage a été reconstruit. La cheminée et le placard visibles à l'extérieur sur l'élévation postérieure ont appartenu à la maison voisine, aujourd'hui détruite. - sur jardin, vestiges d'une cheminée du 15e siècle ; 	
Observations : enduit hydraulique mal intégré susceptibles de masquer des vestiges.	


Repérage patrimonial

N° parcelle : 299	
Section : AB01	
Localisation : rue des Remparts, rue du moulin Bannier	
Datation : Vestiges d'une maison du 15e siècle.	
Hauteur :	
Description :	
Couverture :	
Elévation :	
<ul style="list-style-type: none"> - porte chanfreinée haute sur ruelle 	
Observations : élément	

AVAP/SPR DE LAUZERTE :

N° parcelle : 304	
Section : AB01	
Localisation : rue d'Orlinde	
Datatin : Maison du 15e siècle (?).	
Hauteur :	
Description :	
Couverture : tuile romane	
Elévation : maçonnerie enduite - Croisée moulurée d'angle	
Observations : élément. Enduit hydraulique mal intégré	
	

Repérage patrimonial

N° parcelle : 306	
Section : AB01	
Localisation : rue d'Orlinde	
Datation : Maison du 15e siècle (?).	
Hauteur : R +1	
Description :	
Couverture : tuile plate sur débord de toit	
Elévation : maçonnerie de pierre apparente , pan de bois en encorbellement.	
<ul style="list-style-type: none"> - La maison est assez bien conservée. Le rez-de-chaussée présente deux grandes arcades brisées et chanfreinées sur chaque face ; la porte, couverte d'un linteau, est rejetée à l'extrémité gauche de l'élévation nord-est. L'encadrement de la porte actuelle, mouluré et avec un linteau orné d'une accolade, de l'IHS et de roses, a été intégré après-coup dans la maçonnerie. L'étage est construit en pan-de-bois, à un registre de petites croix de Saint-André à hauteur d'appui, puis à poteaux droits sans pièces de contreventement. L'aiselier qui soutenait l'angle de l'encorbellement, encore visible sur une photographie des années 1920 (?) a aujourd'hui disparu. Le hourdis d'origine du pan-de-bois était probablement constitué de moellons de tout venant noyés dans du mortier, comme il en subsiste un panneau sur l'élévation nord-ouest ; il aurait été remplacé par un hourdis de brique lors de la restauration de la maison dans la seconde moitié du 20e siècle. Les deux croisée conservées, une sur chaque élévation, ont perdu leur meneau et leur traverse. 	



N° parcelle : 307	
Section : AB01	
Localisation : Rue Pierre Loti	
Datation : Maison du 15 ^e siècle (?).	
Hauteur :	
Description :	
<ul style="list-style-type: none"> ➤ piédroits chanfreinés et jour haut chanfreiné sur ruelle, têtes de mur appareillées, piliers chanfreinés et porte chanfreinés sur rue ; 	
Observations : élément	




AVAP/SPR DE LAUZERTE :

N° parcelle : 308	
Section : AB01	
Localisation : Rue Pierre Loti	
Datation : Maison du 15e siècle (?).	
Hauteur :	
Description :	
Eléments chanfreinés en remploi et jour chanfreiné sur la ruelle ;	
Observations : élément	


Repérage patrimonial

N° parcelle : 309	
Section : AB01	
Localisation : rue Pierre Loti	
Type d'édifice : Maison du 15e siècle (?).	
Hauteur : R +1	
Description :	
Couverture : tuile plate sur débord de toit, lucarne	
Elévation : maçonnerie de pierre apparente, l'étage a été reconstruit sur une sablière en encorbellement (ancien pan de bois).	
<ul style="list-style-type: none"> - Porte chanfreinée - Arcade commerçante en anse de panier. 	
Observations :	
	


AVAP/SPR DE LAUZERTE :

N° parcelle : 313a	
Section : AB01	
Localisation : Avenue des Tilleuls	
Datation : Maison du 19eme siècle intégrant le rempart.	
Hauteur : R +1	
Description :	
Couverture : tuile plate sur génoise, lucarne	
Elévation : maçonnerie de pierre enduite (enduit ancien à la chaux)	
- Ensemble de percements rectangulaires organisés en travées, menuiseries anciennes	
Observations : ancien rempart	
	




Repérage patrimonial

N° parcelle : 313b	
Section : AB01	
Localisation : Avenue des Tilleuls	
Datation : Maison du 19eme siècle intégrant le rempart.	
Hauteur : R +1	
Description :	
Couverture : tuile plate sur génoise, lucarne	
Elévation : maçonnerie de pierre enduite (enduit ancien à la chaux)	
- Ensemble de percements rectangulaires organisés en travées, menuiseries anciennes	
Observations : ancien rempart	



AVAP/SPR DE LAUZERTE :

N° parcelle : 317/318	
Section : AB01	
Localisation : Avenue des Tilleuls	
Datation : Maison du 19eme siècle intégrant le rempart.	
Hauteur : R +1	
Description :	
<p>Elévation : maçonnerie de pierre apparente</p> <ul style="list-style-type: none"> - Croisée moulurée - Corbeaux en pierre 	
Observations : ancien rempart	

Repérage patrimonial

N° parcelle : 437	
Section : AB01	
Localisation : Place du 8 mai	
Datation : 15/17ème siècle	
Hauteur : R +1	
Description :	
<p>Couverture : tuile plate, lucarne</p> <p>Elévation : maçonnerie de pierre apparente.</p> <ul style="list-style-type: none"> - sur élévation est : portes haute et basse chanfreinées - meurtrière ? - 	
Observations : élément	
	


AVAP/SPR DE LAUZERTE :

N° parcelle : 458	
Section : AB01	
Localisation : Place du 8 mai	
Datation : 14/15/17ème siècle	
Hauteur : R +1	
Description :	
Couverture : tuile plate, lucarne	
Elévation : maçonnerie de pierre apparente.	
<ul style="list-style-type: none"> - Ensemble de percement en arc segmentaire - Vestige de rempart sur Avenue de la Libération - Portail mouluré - Tour d'escalier 	
L'actuel hôtel de ville est probablement installé dans un hôtel particulier en partie construit sur l'enceinte de la ville : les maçonneries les plus anciennes pourraient donc remonter au 14e siècle. Certaines parties datent probablement du 15e siècle. Les armoiries placées au-dessus de la porte côté avenue pourraient permettre d'identifier le propriétaire au 16e siècle. L'état actuel pourrait dater principalement du 17e siècle.	
Observations : exemple de demeure du 17eme siècle	
	


Repérage patrimonial

N° parcelle : 506	
Section : AB01	
Localisation : rue du Moulin Banier	
Datation : maison du 15ème siècle	
Hauteur :	
Description :	
Couverture :	
Elévation :	
<ul style="list-style-type: none"> - Sous le couvert s'ouvre une grande arcade chanfreinée, à peine brisée ; le départ d'une deuxième arcade, disparue, apparaît à droite. - Les têtes de mur appareillées de l'étage, sur la rue d'Orlinda, peuvent appartenir au premier état ou avoir été reconstruites. - porte à accolade et sablière moulurée, 15e siècle ? ; 	
Observations :	


AVAP/SPR DE LAUZERTE :

N° parcelle : 555	
Section : AB01	
Localisation : Avenue des Tilleuls	
Datation : Maison intégrant le rempart.	
Hauteur : R +1	
Description :	
<p>Elévation : maçonnerie de pierre apparente</p> <ul style="list-style-type: none"> - Corbeaux en pierre 	
Observations : ancien rempart	


Repérage patrimonial

N° parcelle : 558	
Section : AB01	
Localisation : rue de la Bourgnatelle	
datation : demeure 17ème siècle	
Hauteur : R +1	
Description :	
<p>Couverture : tuile plate sur débord de toit, lucarnes</p> <p>Elévation : maçonnerie de pierre apparente.</p> <ul style="list-style-type: none"> - Ensemble de percement en arc segmentaire 	
Observations : exemple de demeure du 17eme siècle : Manoir de Cère	

AVAP/SPR DE LAUZERTE :

N° parcelle : 577	
Section : AB01	
Localisation : Avenue des Tilleuls	
Datation : Maison du 19eme siècle intégrant le rempart.	
Hauteur : R +1	
Description :	
Couverture : tuile plate sur génoise, lucarne	
Elévation : maçonnerie de pierre enduite (enduit ancien à la chaux)	
<ul style="list-style-type: none"> - Arcade commerçante en anse de panier - Percements rectangulaires - Menuiseries anciennes - Porte ouvrant sur la ruelle ? 	
Observations : ancien rempart	

Repérage patrimonial

N° parcelle : 635, 636	
Section : AB01	
Localisation : rue d'Orlinde Place des Consuls	
Datation : 15ème remanié 18 ^{ème} - couvert	
Hauteur : R +1	
Description :	
Couverture : tuile plate sur débord de toit	
Elévation : maçonnerie de pierre apparente, pan de bois.	
<ul style="list-style-type: none"> - Sous le couvert s'ouvre une grande arcade chanfreinée, à peine brisée ; le départ d'une deuxième arcade, disparue, apparaît à droite. - Les têtes de mur appareillées de l'étage, sur la rue d'Orlinde, peuvent appartenir au premier état ou avoir été reconstruites. 	
Observations :	
